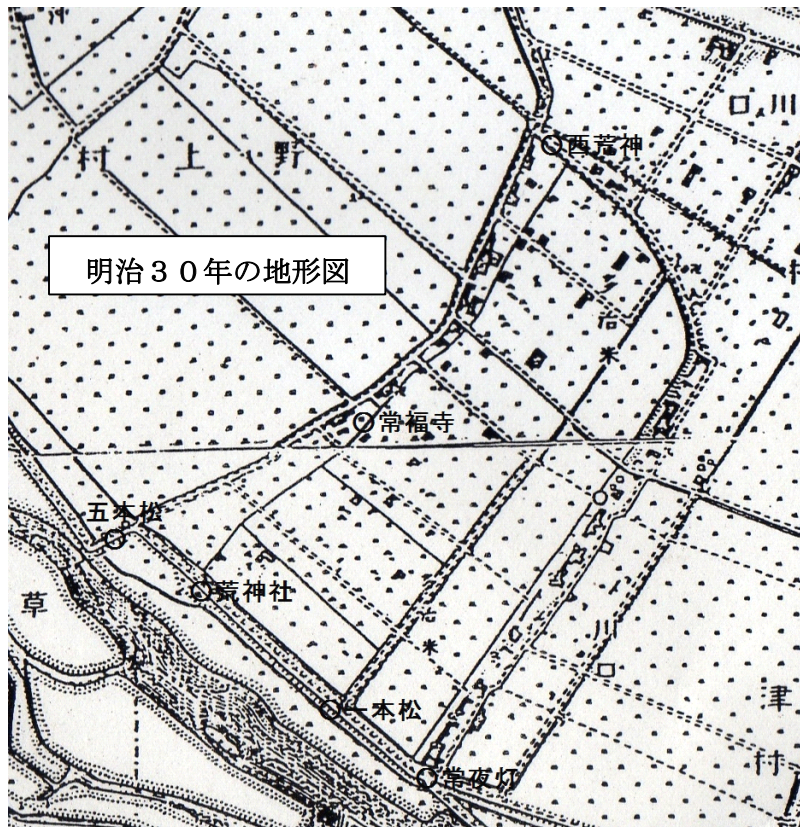


ぶら 探訪

その四 福山発展の道歩く パート2

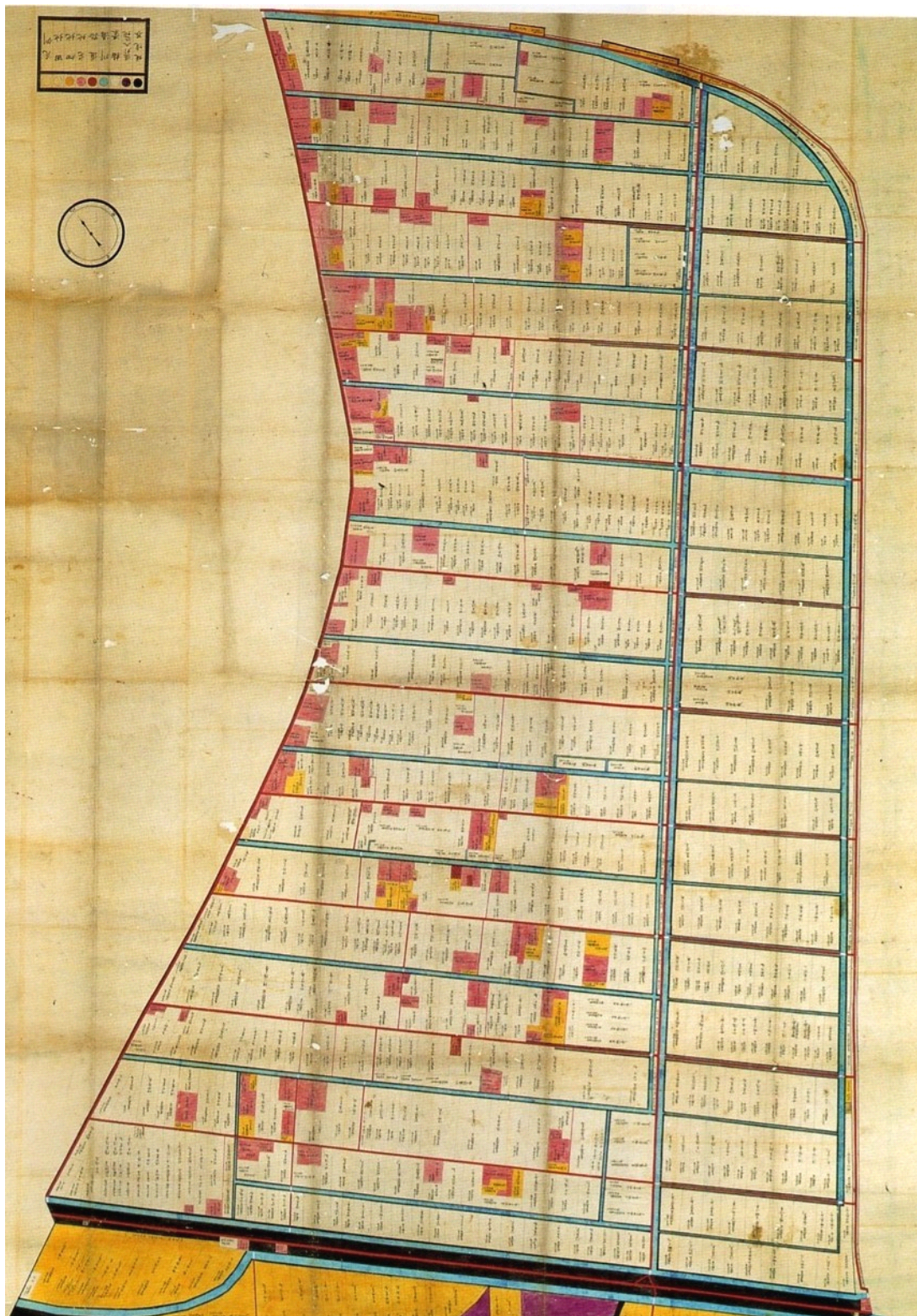
講師 田口義之

平成24（2012）年6月2日【土】午前9時スタート

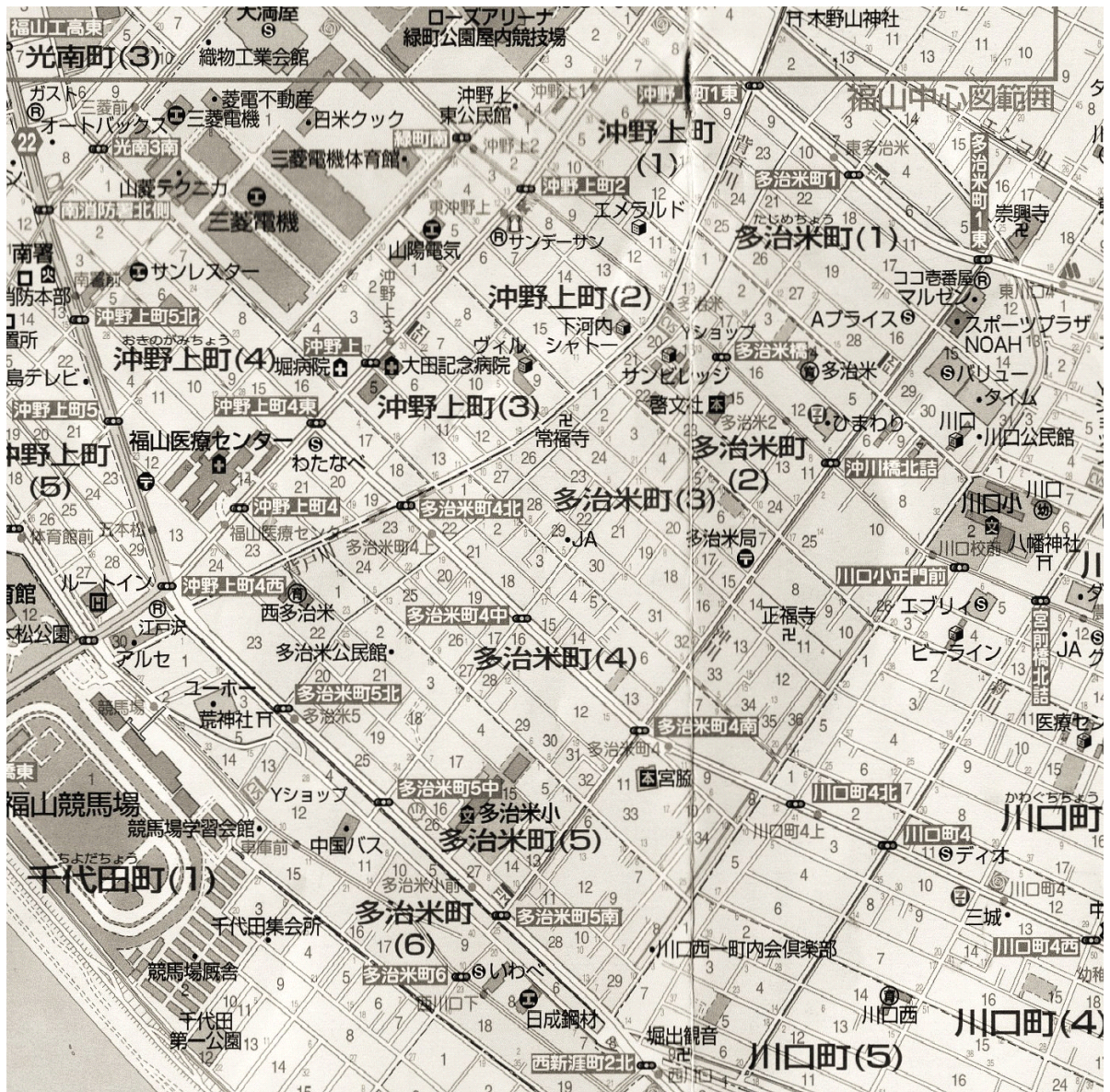


主な見どころ

- 1、五本松の跡、旧多治米新涯の堤防跡など
- 2、多治米西荒神社、同東荒神社、常福寺
- 3、新四国八十八箇所（万延元年に設置されたもの）



明治初年の多治米村地図



現在の多治米

古記録拾遺

『福山志料』巻之十二 深津郡

多治米村

福山ヨリ東南二十丁村東西十丁南北六丁西辺海枝二接ス

田 畝

六十五町三反九畝二十二歩 内畠三十六町六反五畝一步

歳 額

四百四十二石九斗三升 内島二百二十三石六斗三升五合

戸 口

戸九十一 口四百十八内女百九十五僧一

畜

牛五十二 馬六

溝 渠

下井出川 野上村ノ下流

堰 閘

坊海塘二 西大堤一 野上村五本松界マテ長四百十二間

川口村界堤一 西大堤界ヨリ東野上村界マテ長九百四十五間

橋 鈞

小橋八

塔 寺

常福寺 西光山真言宗明王院末寺コノ寺モト草戸村今ノ明王院ノ地ニアリ明王院建テシトキ廢セシヲ後ニ舊地ニアリシ阿弥陀佛ヲココニ移シテコノ寺ヲタツルト云

『西備名区』卷三十九 深津郡

多治米村


当村も新涯なり、川口より前、寛文九年（1669）築成す。延宝五年（1677）より祖高なり。天和二年（1682）より本免となる。

『備後郡村誌』分郡多治米村

一、肥草山壺ヶ所 水呑村之内大人足形山当村川口村江渡り山無運上ニ而被下置候

一、山無之田畑壺升村ニ而御座候、但早損所、畑方三步綿七歩雜穀、平地村

一、農業之外男八日雇稼、女八木綿を織稼ニ仕候

 備陽史探訪の会 事務局
〒720 - 0824 福山市多治米町5 - 19 - 8
TEL&FAX 084 - 953 - 6157
E-メール b-tan-kai@009191.com
公式ホームページ
http://www3.plala.or.jp/big-eye/

次回のぶら探訪は、7月7日朝9時、JA福山川口支店をスタートです